

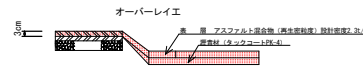
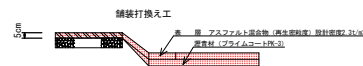
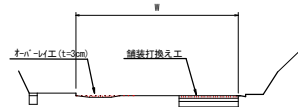
位置図



対象路線：三好市井川町内の徳島県管理路線

標準断面図 S=1/100

「出典：国土地理院発行2.5万分1地形図 電子地形図25000(国土地理院)を加工して作成」



実施設計図面

業務名	R3三土 大利仕線他 三・井川井内西他 道路維持業務(2)
路線名等	(一) 大利仕線他
業務箇所	三好市井川町井内西他(第2分割)
図面名	位置図・標準断面図
縮尺	図示 図面番号 1 / 1
会社名	
事業者名	徳島県西部総合県民局県土整備部<三好>